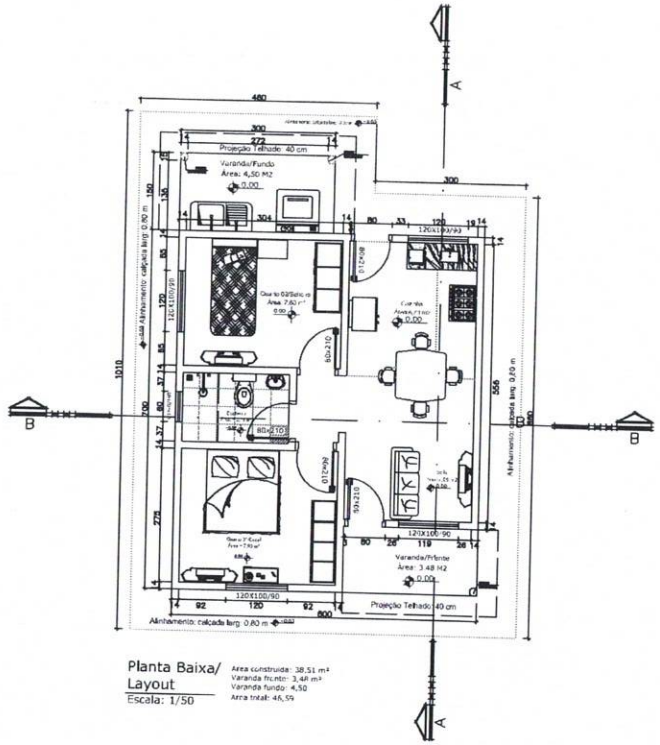

Planta Baixa/ Layout
Escala: 1/50

Area construida: 38,51 m²
Varanda frente: 3,48 m²
Varanda fundo: 4,50
Area total: 46,59

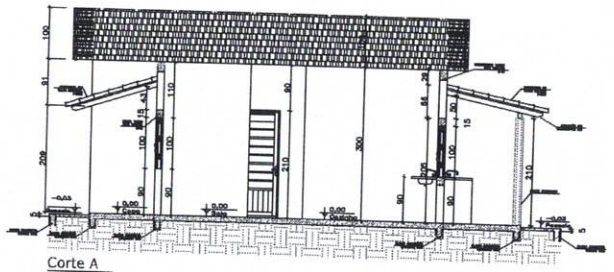

Corte A
Escala 1/50

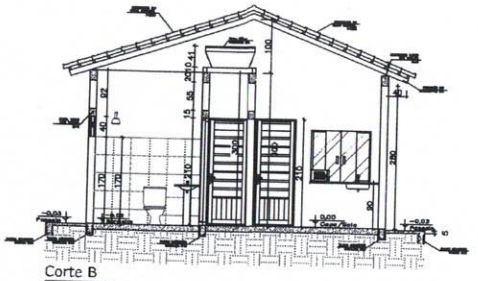

Corte B
Escala 1/50

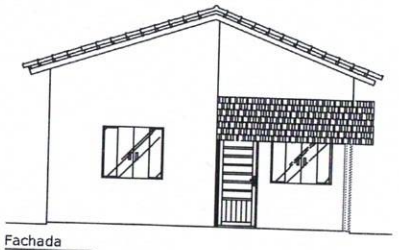

Fachada
Escala: 1/50

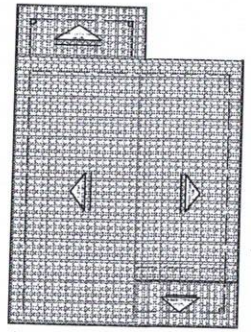

Planta de Cobertura
Escala: 1/75

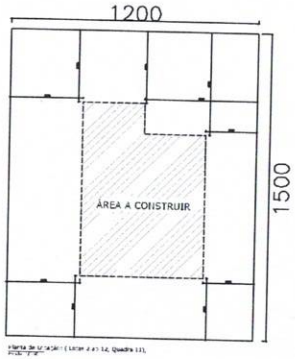

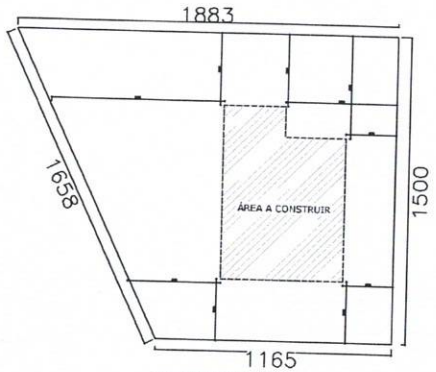

RESERVADO PARA LOGOTIPO DO PROFISSIONAL	Prefeitura Municipal de Quartel Geral Administração 2021-2024 CNPJ: 18.296.659/0001-44	
APROVAÇÃO	PREFEITURA MUNICIPAL DE QUARTEL GERAL	
TITULO	PROJETO ARQUITETÔNICO, HIDRÁULICO E ESGOTO - CASAS UNIFAMILIARES	
LOCALIZAÇÃO / LOCAL DA EDIFICAÇÃO	ÁREA DO LOTE: 180 M²	ÁREA CONSTRUÍDA 01 CASA: 46,39 M2 / 40 CASAS: 1.863,6 M2
	LOGRADOURO: RUA "A" e RUA "B"	
	BAIRRO: ANA FERREIRA	
	CIDADE: QUARTEL GERAL	
	UF: MINAS GERAIS	
PROPRIETÁRIO / DADOS	GASPAR CARLOS FILHO:88741648 668 PREFEITURA MUNICIPAL DE QUARTEL GERAL CNPJ: 18.296.659/0001-44	CARIMBO
RESPONSÁVEL TÉCNICO / AUTOR DO PROJETO	LEONEL CESAR DE OLIVEIRA 074608586 92 LEONEL CESAR DE OLIVEIRA CREA-MG: 256.330/D	CARIMBO
LOCAL / DATA	QUARTEL GERAL 06 DE FEVEREIRO DE 2023	Escala: Indicada
CONTEUDO	PLANTA BAIXA/LAYOUT, FACHADA, CORTE A, COBERTURA,CORTE B, SITUAÇÃO E LOCALIZAÇÃO, QUADRO DE LEGENDAS	FOLHA: 01/01 ORIGINAL D. A1

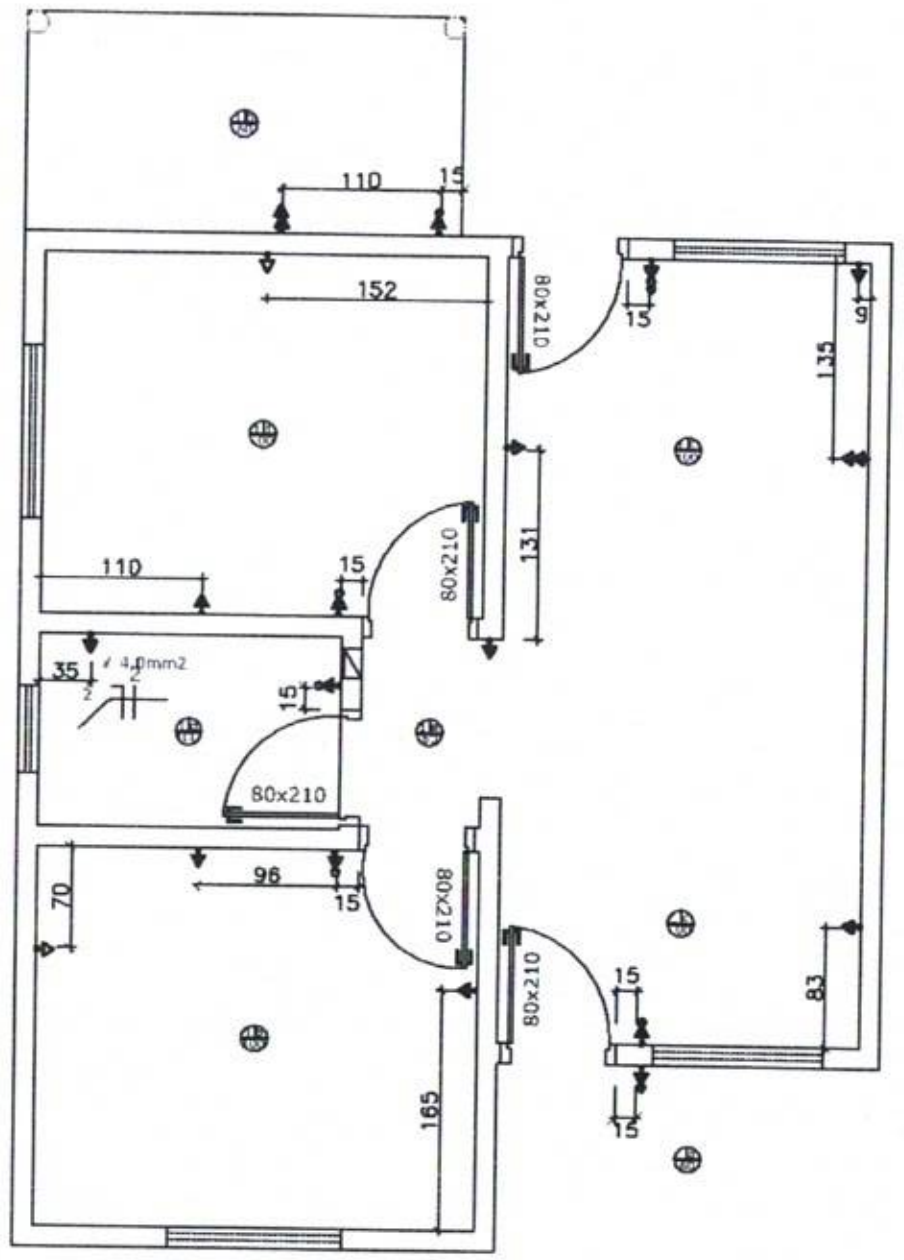

Planta Baixa/Elétrica
Escala: 1/50

Área construída: 38,51 m²
Varanda frente: 3,48 m²
Varanda fundo: 4,50
Área total: 46,59

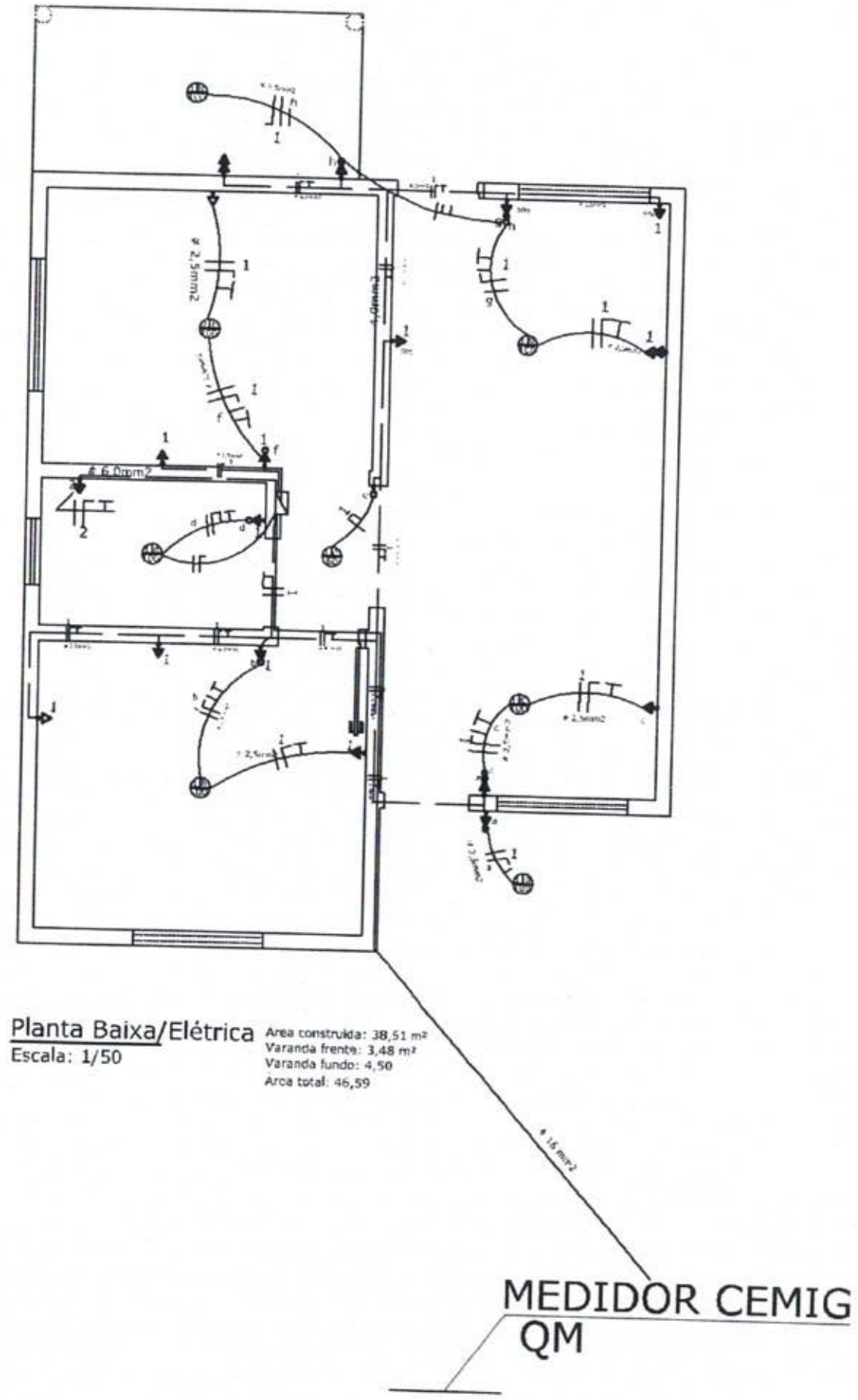

Planta Baixa/Elétrica
Escala: 1/50

Área construída: 38,51 m²
Varanda frente: 3,48 m²
Varanda fundo: 4,50
Área total: 46,59

QUADRO DE CARGAS/CARGA TOTAL E TIPO DE ALIMENTAÇÃO

AMBIENTES	ILUMINAÇÃO (VA)	CARGA TUG (VA)	CARGA TUE (VA)
SALA	100	300	NÃO
COZINHA	100	1900	NÃO
QUARTOS	100	600	NÃO
VARANDA FUNDO	100	600	NÃO
VARANDA FRENTE	100	100	NÃO
CORREDOR	100	100	NÃO
BANHEIRO	100	600	5400
TOTAL	700	4200	5400 W
POTÊNCIA INSTALADA (W) =700X1+4200X0,8+5400=9460 W			

DISTRIBUIÇÃO DE CIRCUITOS

CIRCUITO	PROTEÇÃO	DIAGRAMA UNIFILAR
BARRAMENTO/QGD	DJ UNIPOLAR 63A	
1–TOMADAS E ILUMINAÇÃO	DJ UNIPOLAR 30A	
2–CHUVEIRO DO SOCIAL	DJ UNIPOLAR 50A	
3–RESERVA		

Obs: As fiações nas paredes serão embutidas.

Fios fase, neutro e retorno.

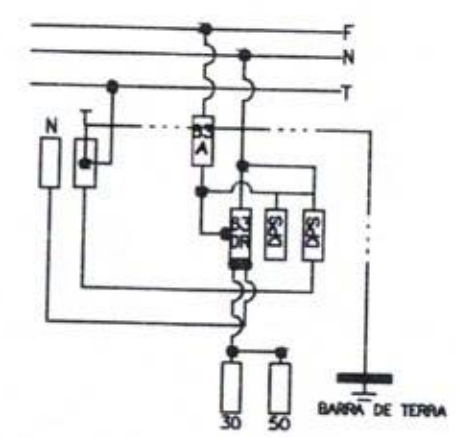

RESERVADO PARA LOGOTIPO DO PROFISSIONAL		Prefeitura Municipal de Quartel Geral Administração 2021-2024
APROVAÇÃO	PREFEITURA MUNICIPAL DE QUARTEL GERAL	
TÍTULO		PROJETO ELETRICO e ESTRUTURAL - CASAS UNIFAMILIARES
LOCALIZAÇÃO	LOCAL DA EDIFICAÇÃO	ÁREA DO LOTE: 180 M² · ÁREA CONSTRUÍDA 01 CASA: 46,59 M2 · 40 CASAS: 1.863,6 M2
		LOGRADOURO: RUA "A" e RUA "B"
		BAIRRO: ANA FERREIRA
		CIDADE: QUARTEL GERAL
		UF: MINAS GERAIS
PROPRIETÁRIO	DADOS	GASPAR CARLOS FILHO:88741648668 PREFEITURA MUNICIPAL DE QUARTEL GERAL CNPJ: 18.296.889/0001-44 · CARIMBO
RESPONSÁVEL TÉCNICO	AUTOR DO PROJETO	LEONEL CESAR DE OLIVEIRA:07460858692 LEONEL CESAR DE OLIVEIRA CREA/MG: 256.330/D · CARIMBO
LOCAL DATA		QUARTEL GERAL, 08 DE FEVEREIRO DE 2023 · Escala: Indicada
CONTEÚDO		PLANTA BAIXA/LAYOUT, DETALHAMENTOS PLANTA BAIXA ELÉTRICA E DISTRIBUIÇÕES, QUADRO DE LEGENDAS, LOCAÇÕES E PONTOS DE ENERGIA E ILUMINAÇÕES. · FOLHA: 01/01 · FORMATO: A2

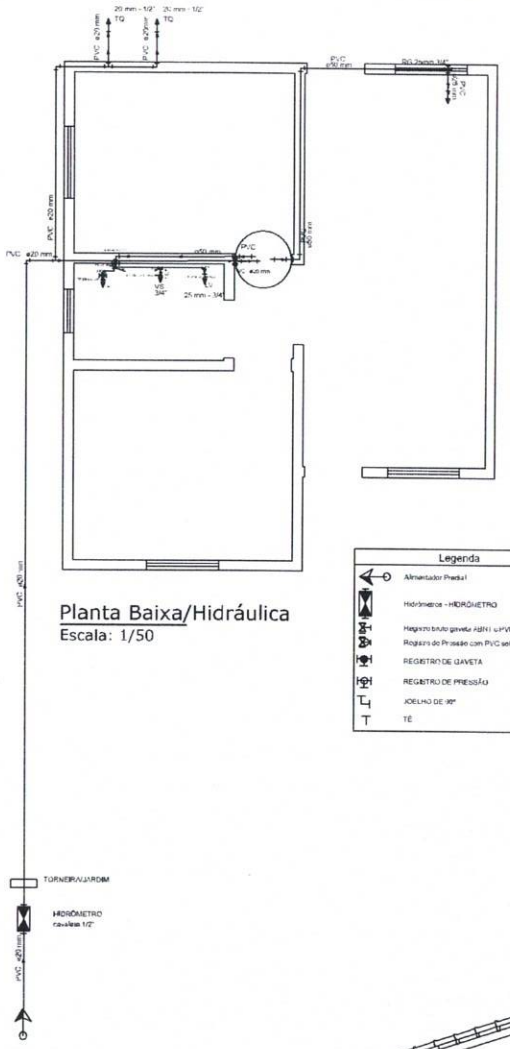

Planta Baixa/Hidráulica
Escala: 1/50

Legenda	
	Alimentador Predial
	Hidrômetro - HIDRÔMETRO
	Registro bruto gaveta ABNT c/PVC soldável - HG
	Registro de Pressão com PVC soldável - RP
	REGISTRO DE GAVETA
	REGISTRO DE PRESSÃO
	JOELHO DE 90°
	TÊ

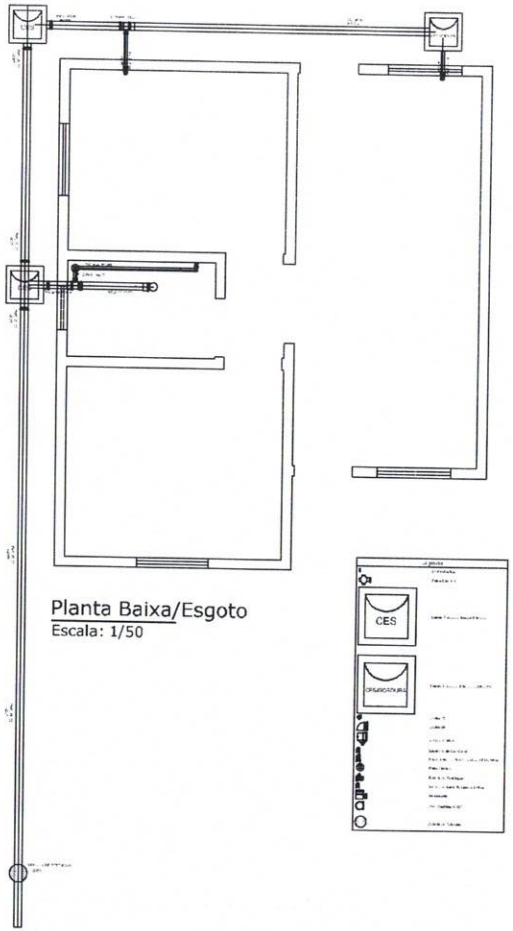

Planta Baixa/Esgoto
Escala: 1/50

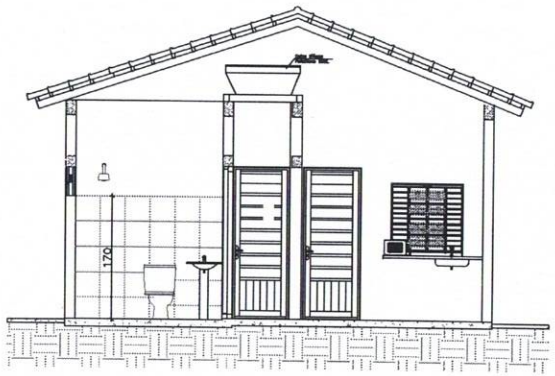

Corte A
Escala 1/50

RESERVADO PARA LOGOTIPO DO PROFISSIONAL	Prefeitura Municipal de Quartel Geral Administração 2021-2024 CNPJ: 18.296.809/0001-44 Rua Hipólito Pena, 345 - Centro Quartel Geral, Minas Gerais, CEP: 35625-000, Minas Gerais	
APROVAÇÃO / PREFEITURA MUNICIPAL DE QUARTEL GERAL		
TÍTULO	PROJETO ELETRICO e ESTRUTURAL - CASAS UNIFAMILIARES	
LOCALIZAÇÃO / LOCAL DA EDIFICAÇÃO	ÁREA DO LOTE: 180 M² / ÁREA CONSTRUÍDA 01 CASA: 46,59 M2 / 40 CASAS: 1.863,6 M²	
	LOGRADOURO: RUA "A" e RUA "B"	
	BAIRRO: ANA FERREIRA	
	CIDADE: QUARTEL GERAL	
	UF: MINAS GERAIS	
PROPRIETÁRIO / DADOS	GASPAR CARLOS FILHO:88741648665 — Assinado de forma digital por GASPAR CARLOS FILHO:88741648665 Dados: 2023.02.17 15:34:26 -03'00'	CARIMBO
	PREFEITURA MUNICIPAL DE QUARTEL GERAL CNPJ: 18.296.809/0001-44	
RESPONSÁVEL TÉCNICO / AUTOR DO PROJETO	LEONEL CESAR DE OLIVEIRA:074608 58692 — Assinado de forma digital por LEONEL CESAR DE OLIVEIRA:07460858692 Dados: 2023.02.17 15:44:47 -03'00'	CARIMBO
	LEONEL CESAR DE OLIVEIRA CREA/MG: 256.330/D	
LOCAL DATA	QUARTEL GERAL, 06 DE FEVEREIRO DE 2023	Escala: Indicada
CONTEÚDO	PLANTA BAIXA/LAYOUT, CORTE A, PROJETO HIDRÁULICO, PROJETO SANITÁRIO, QUADRO DE LEGENDAS	FOLHA: 01/01
		FORMATO: A2

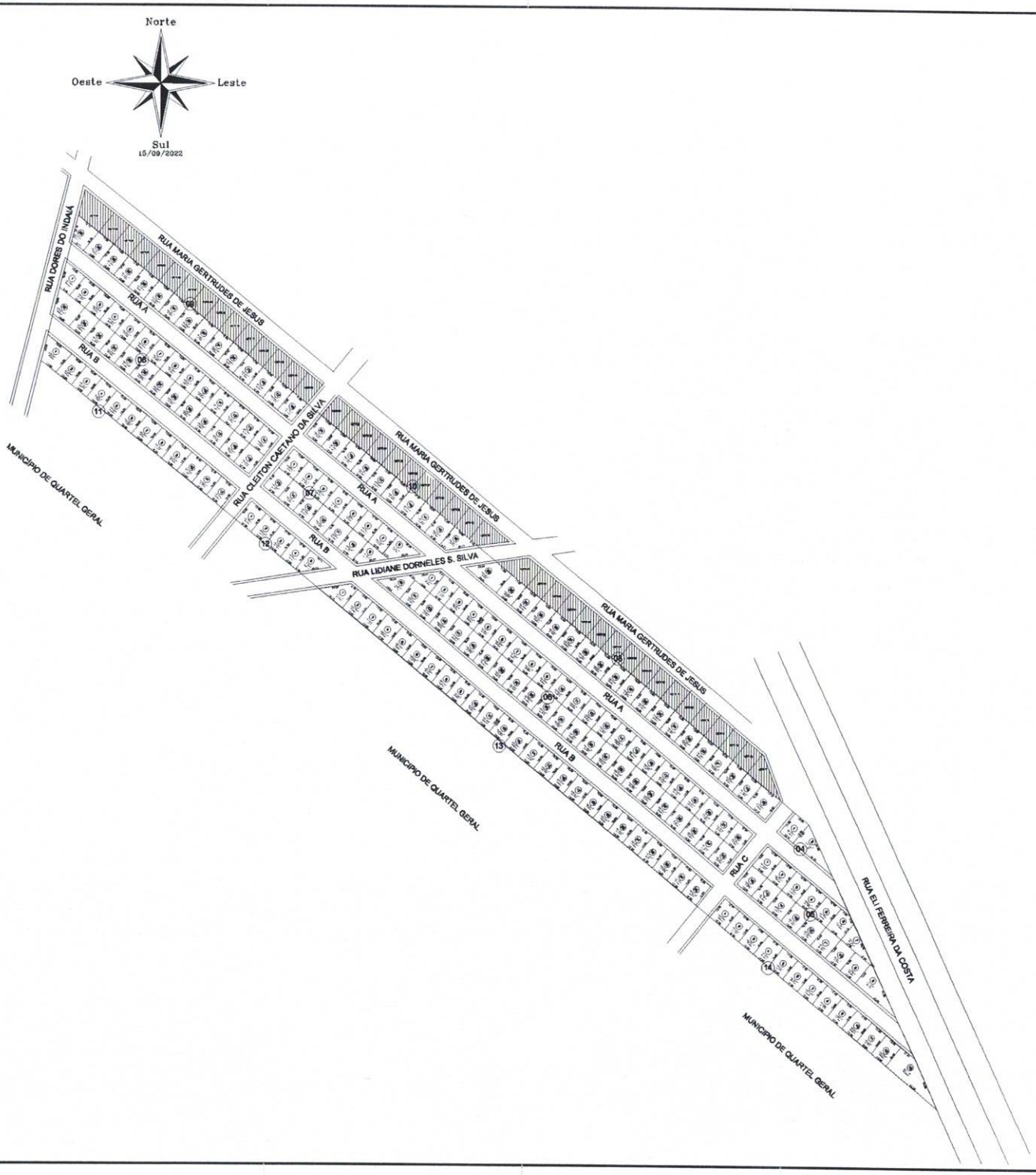



Título:

PROLONGAMENTO DO BAIRRO ANA FERREIRA DA COSTA

Folha: 01

PROPRIETÁRIO: MUNICÍPIO DE QUARTEL GERAL
MUNICÍPIO(S): QUARTEL GERAL
COMARCA(S): DORES DO INDAIÁ
CARTÓRIO: DORES DO INDAIÁ
MAT./TRANSC.: ??????????
ÁREA TOTAL (ha): 55.476,01
PERÍMETRO (m): 1409,37
DATA: 15/09/2022
ESCALA: 1 / 1250

Quadro de Áreas e Perímetros:

Área Total: 55.476,01
Perímetro Total: 1.409,37

LEGENDA

LOTES A SEREM ABERTOS

LOTES EXISTENTES

Quadro de Assinaturas:

GASPAR CARLOS FILHO:38741648 668

Prop.: MUNICÍPIO DE QUARTEL GERAL

Resp. Téc.: Disney Ricardo Oliveira
Arquitetto Urbanista Geomensor
CAU nº MG-A102478-2 - INCRA/ACRF

QUADRO RESUMO

DESCRIMINAÇÃO		ÁREAS (m²)	%
* ÁREA DE RUAS		18.261,88	33,92
LOTES RESIDÊNCIAIS		37.214,38	67,08
* ÁREA TOTAL		55.476,01	100
QUADRA	Nº DE LOTES	-	
03	19	3566,45	6,43
04	02	397,99	0,72
05	16	2958,05	5,33
06	43	8068,03	14,54
07	15	2667,45	4,81
08	27	4912,66	8,86
09	15	2701,97	4,87
10	10	1798,37	3,24
11	12	2208,59	3,98
12	05	869,89	1,57
13	25	4504,77	8,12
14	13	2560,17	4,61
12 quadras	204 lotes	37214,38	67,08